



Amtsblatt

und

Kreisanzeiger des Landkreises Bayreuth

Herausgeber und verantwortlich für den Inhalt: Landratsamt Bayreuth. Postbezug: jährlich 30 €

Gedruckt auf 100 % Recyclingpapier

Nr. 4

Bayreuth, 14. Februar 2020

Verordnung zur Änderung der Verordnung über die Naturdenkmäler im Gebiet des Landkreises Bayreuth

Vom 31. Januar 2020

Auf Grund von § 28 Abs. 1 des Gesetzes über Naturschutz und Landschaftspflege (Bundesnaturschutzgesetz) vom 29. Juli 2009 (BGBl. I S. 2542), zuletzt geändert durch Artikel 8 des Gesetzes vom 13. Mai 2019 (BGBl. I S. 706) und Art. 51 Abs. 1 Nr. 4 des Gesetzes über den Schutz der Natur,

die Pflege der Landschaft und die Erholung in der freien Natur (Bayerisches Naturschutzgesetz - BayNatSchG) (BayRS 791-1-UG) vom 23. Februar 2011 (GVBl. S. 82) zuletzt geändert durch Art. 11a Abs. 4 des Gesetzes vom 10. Dezember 2019 (GVBl. S. 686) erlässt das Landratsamt Bayreuth als untere Naturschutzbehörde folgende Verordnung:

§ 1

Die Verordnung über die Naturdenkmä-

ler im Gebiet des Landkreises Bayreuth vom 4. August 1999 (ABl S. 85), zuletzt geändert durch Verordnung vom 17. Juli 2018 (ABl S. 55), wird wie folgt geändert:

Inhalt:

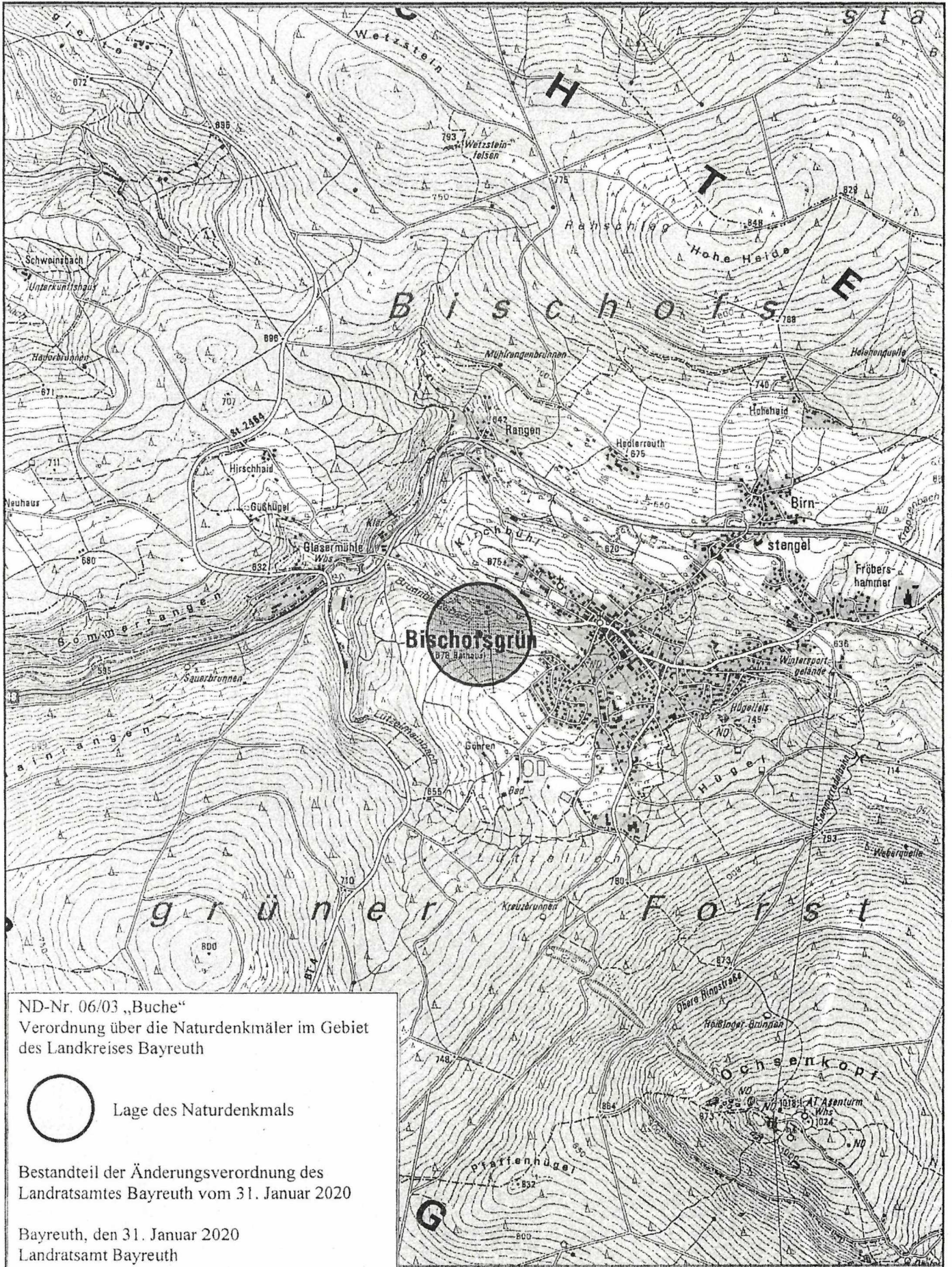
Verordnung zur Änderung der Verordnung über die Naturdenkmäler im Gebiet des Landkreises Bayreuth

Übung der US-Streitkräfte

Haushaltssatzung der Juragruppe, Zweckverband Wasserversorgung, Pegnitz, Landkreis Bayreuth, für das Haushaltsjahr 2020

a) In der Anlage wird folgendes Naturdenkmal gestrichen:

Anlage zu § 1 Abs. 1 der Verordnung über die Naturdenkmäler im Gebiet des Landkreises Bayreuth vom 4. August 1999							
Nr. der Naturdenkmäler	Bezeichnung, Anzahl, Art und Name der Naturdenkmäler	Ort	Flnr. Gemarkung	Lagebezeichnung nach festen Geländepunkten (Himmelsrichtung, Entfernung und dergleichen)	Bezeichnung der mitgeschützten Umgebung, zugelassene Nutzung und anderes	Topographische Karte 1 : 25.000	Größe
Stadt Creußen							
07/03	Sieben Linden	Creußen	105/3 Creußen	Auf dem Spielberg nördlich der Kirche		Bl. 6135 Creußen	
Gemeinde Fichtelberg							
10/01	Hurtigfelsen	Fichtelberg	387 Fichtelberg	150 m nördlich vom Rathaus in Fichtelberg am Kalvarienberg		Bl. 5937 Fichtelberg	Länge: 12 m Breite: 3,6 m Höhe: 2,5 m Fläche: 43,6 m ²
Stadt Pottenstein							
26/07	Pappel "Poplweidn"	Hohenmirsberg	352 Hohenmirsberg	Etwa 800 m östlich von Hohenmirsberg an der Straße nach Pullendorf		Bl. 6134 Waischenfeld	
Gemeinde Speichersdorf							
30/02	Zwei Kastanienbäume	Nairitz	169 Nairitz	Ortsrand im Nordosten von Nairitz	10 m im Umkreis	Bl. 6136 Kirchenlaibach	



ND-Nr. 06/03 „Buche“
 Verordnung über die Naturdenkmäler im Gebiet
 des Landkreises Bayreuth




Lage des Naturdenkmals

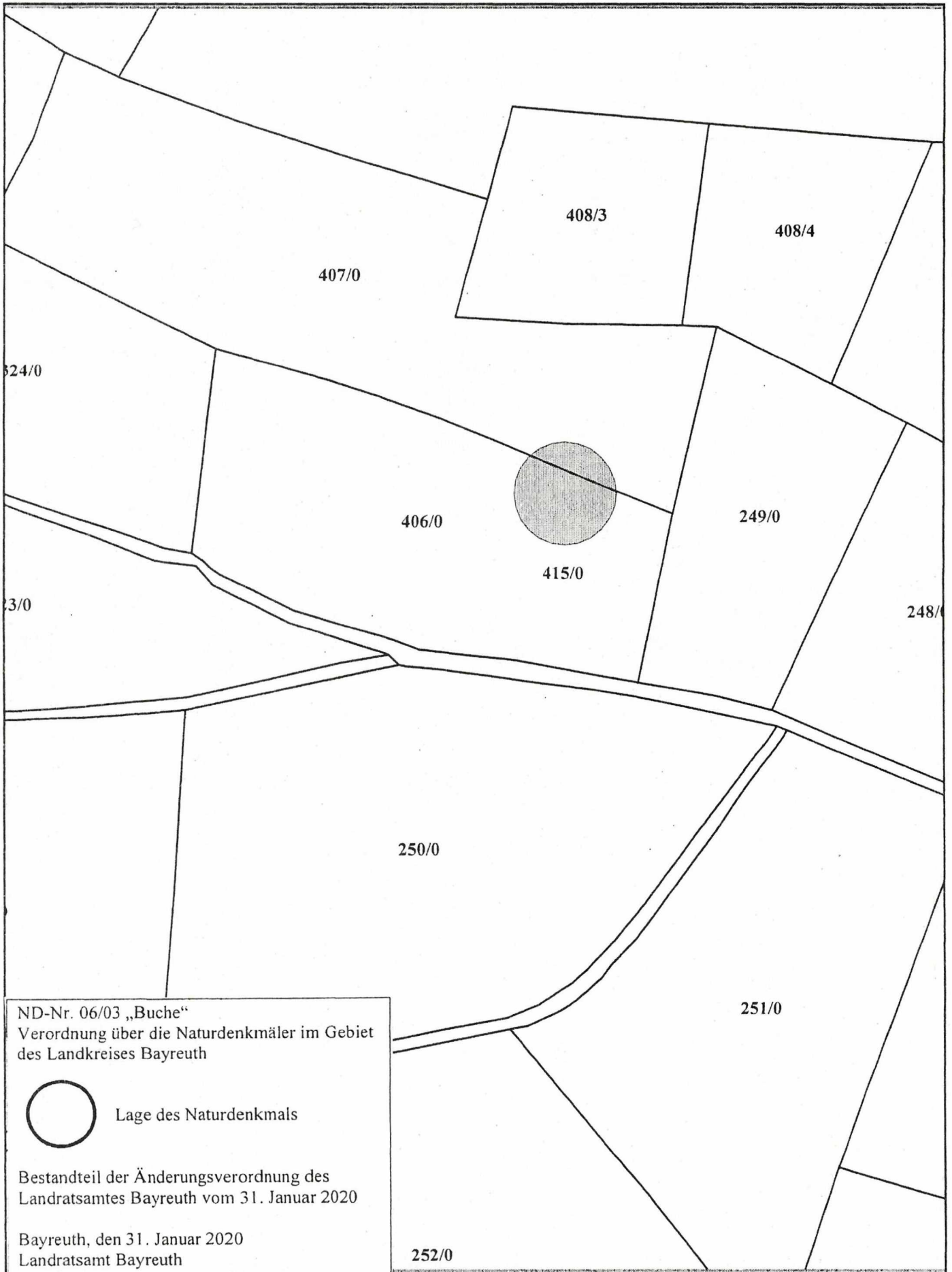
Bestandteil der Änderungsverordnung des
 Landratsamtes Bayreuth vom 31. Januar 2020

Bayreuth, den 31. Januar 2020
 Landratsamt Bayreuth

Hübner, Landrat

Maßstab 1:25.000 (1 cm entspricht 250,00 m)





ND-Nr. 06/03 „Buche“
 Verordnung über die Naturdenkmäler im Gebiet
 des Landkreises Bayreuth



Lage des Naturdenkmals

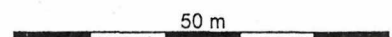
Bestandteil der Änderungsverordnung des
 Landratsamtes Bayreuth vom 31. Januar 2020

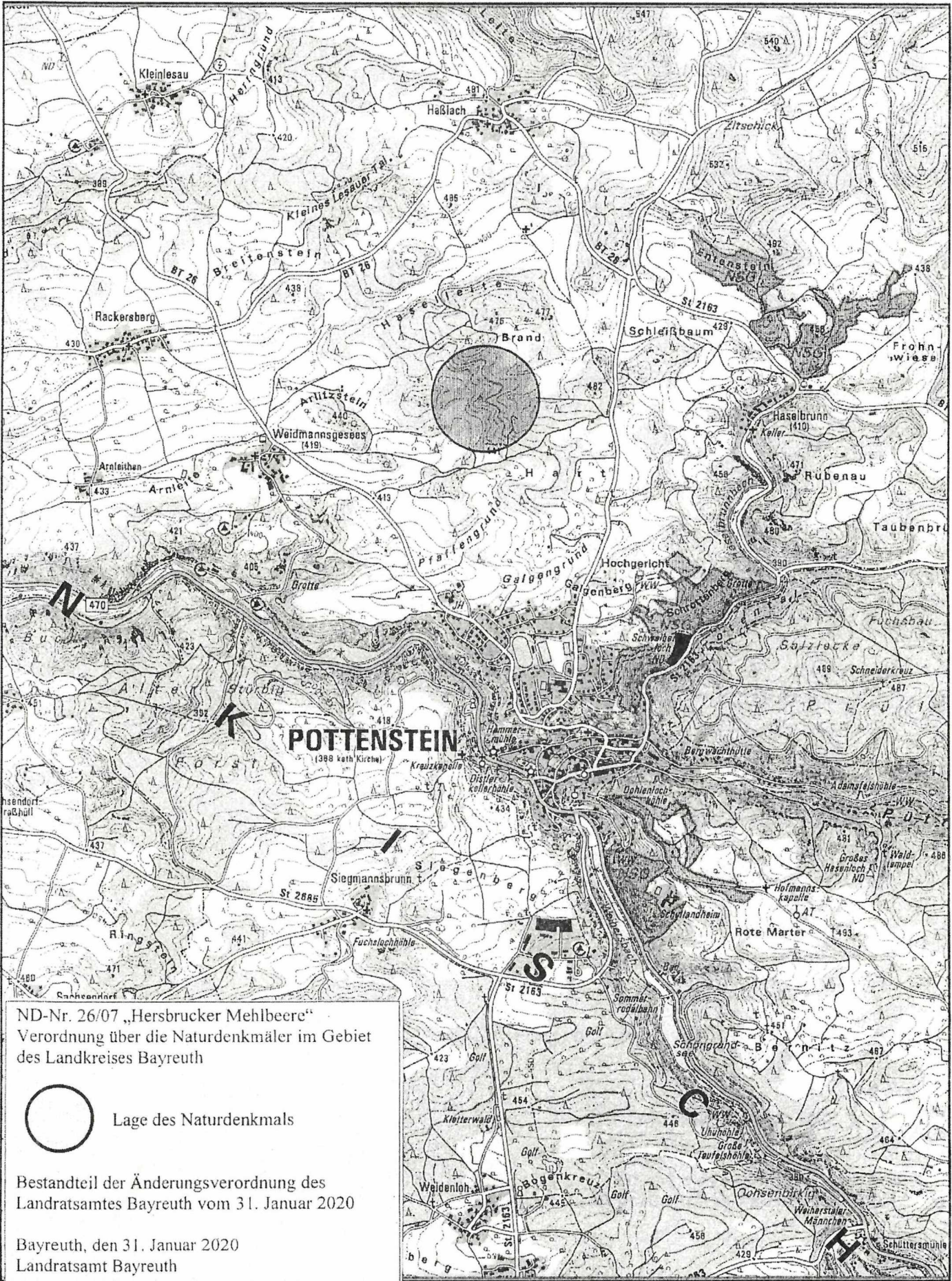
Bayreuth, den 31. Januar 2020
 Landratsamt Bayreuth

Hübner

Hübner, Landrat

Maßstab 1:1.000 (1 cm entspricht 10,00 m)





ND-Nr. 26/07 „Hersbrucker Mehlbeere“
 Verordnung über die Naturdenkmäler im Gebiet
 des Landkreises Bayreuth




Lage des Naturdenkmals

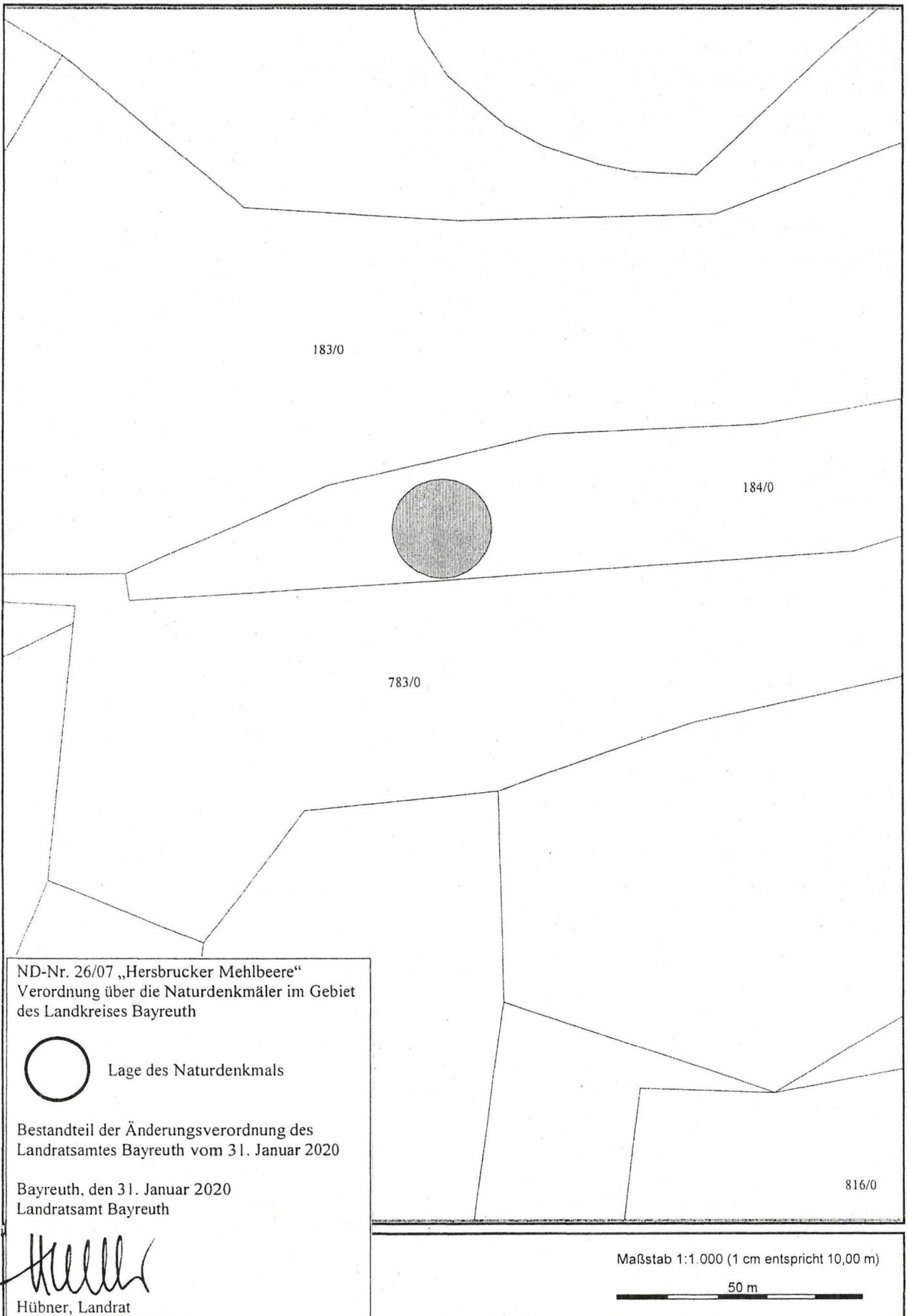
Bestandteil der Änderungsverordnung des
 Landratsamtes Bayreuth vom 31. Januar 2020

Bayreuth, den 31. Januar 2020
 Landratsamt Bayreuth

Hübner, Landrat

Maßstab 1:25.000 (1 cm entspricht 250,00 m)





b) In der Anlage wird folgendes Naturdenkmal aufgenommen:

Anlage zu § 1 Abs. 1 der Verordnung über die Naturdenkmäler im Gebiet des Landkreises Bayreuth vom 4. August 1999							
Nr. der Naturdenkmäler	Bezeichnung, Anzahl, Art und Name der Naturdenkmäler	Ort	Flnr. Gemarkung	Lagebezeichnung nach festen Geländepunkten (Himmelsrichtung, Entfernung und dergleichen)	Bezeichnung der mitgeschützten Umgebung, zugelassene Nutzung und anderes	Topographische Karte 1 : 25.000	Größe
Gemeinde Bischofsgrün							
06/03	Buche	Bischofsgrün	406 Bischofsgrün	Westlich von Bischofsgrün	10 m im Umkreis	Bl. 5936 Bad Berneck	
Stadt Pottenstein							
26/07	Hersbrucker Mehlbeere	Pottenstein	184 Haßlach	"Haselleite" nördlich von Pottenstein	10 m im Umkreis	Bl. 6234 Pottenstein	

Die Lage der neu aufgenommenen Naturdenkmäler ist jeweils in einer Karte im Maßstab 1 : 1.000 sowie in einem Übersichtslageplan im Maßstab 1 : 25.000 eingetragen. Diese Karten werden beim Landratsamt Bayreuth -untere Naturschutzbehörde- archivmäßig verwahrt und sind dort während der Dienststunden allgemein zugänglich.

§ 2 In-Kraft-Treten

Diese Verordnung tritt am Tage nach ihrer amtlichen Bekanntmachung im Amtsblatt des Landkreises Bayreuth in Kraft.

Hinweis nach Art. 52 Abs. 7 BayNatSchG: Eine Verletzung der Vorschriften des Art. 52 Abs. 1 bis 6 BayNatSchG ist unbeachtlich, wenn sie nicht innerhalb eines Jahres nach der Bekanntmachung der Rechtsverordnung schriftlich unter Angabe der Tatsachen, die die Verletzung begründen sollen, bei der für den Erlass zuständigen Behörde (Landratsamt Bayreuth) geltend gemacht wird.

Bayreuth, 31. Januar 2020
Landratsamt
Hübner
Landrat

Übung der US-Streitkräfte

In der Zeit vom 1.3. - 31.3.2020 findet eine Übung der US-Streitkräfte u.a. im Landkreis Bayreuth (Gemeindegebiet Schnabelwaid) statt.

Die Bevölkerung wird gebeten, sich von den Einrichtungen der übenden Truppe

fernzuhalten. Auf die Gefahren, die von liegengelassenen militärischen Sprengmitteln (Fundmunition u. dgl.) ausgehen können, wird hingewiesen.

Werden Sprengmittel aufgefunden, ist sofort die nächstgelegene Polizeidienststelle zu verständigen.

Soweit Manöverschäden geltend gemacht werden, wird gebeten, sich an die Gemeindeverwaltung bzw. Geschäftsstelle der Verwaltungsgemeinschaft zu wenden.

Auskünfte erteilen auch das Finanzamt Würzburg - Amt für Verteidigungslasten - und die Wehrbereichsverwaltung VI, Dezernat IVA 2, München.

Bayreuth, 5. Februar 2020
Landratsamt
Froschauer
Regierungsrätin

Haushaltssatzung der Juragruppe, Zweckverband Wasserversorgung, Pegnitz, Landkreis Bayreuth, für das Haushaltsjahr 2020

Auf Grund der §§ 21, 23 der Verbandssatzung und Art. 41 Abs. 1 und 2 des Gesetzes über kommunale Zusammenarbeit und Art. 63 ff. der Gemeindeordnung erlässt die Juragruppe folgende Haushaltssatzung:

§ 1

Der Wirtschaftsplan für das Haushaltsjahr 2020 wird

im Erfolgsplan in den Erträgen auf 4.003.000,00€

und in den Aufwendungen auf 3.815.000,00€ und

im Vermögensplan in den Einnahmen und Ausgaben auf 5.888.000,00€ festgesetzt.

§ 2

Der Gesamtbetrag der Kreditaufnahmen wird zur Finanzierung der Ausgaben im Vermögensplan auf 1.700.000,00€ festgesetzt.

§ 3

Verpflichtungsermächtigungen im Vermögensplan werden nicht festgesetzt.

§ 4

Der Höchstbetrag der Kassenkredite zur rechtzeitigen Leistung von Ausgaben nach dem Wirtschaftsplan wird auf 3.000.000,00€ festgesetzt.

§ 5

Weitere Festsetzungen werden nicht vorgenommen.

§ 6

Diese Haushaltssatzung tritt mit dem 1. Januar 2020 in Kraft.

Pegnitz, 3. Februar 2020
Juragruppe
Zweckverband Wasserversorgung
Thümler
Vorsitzender

Die Haushaltssatzung samt ihren Anlagen liegt bis zur nächsten amtlichen Bekanntmachung einer Haushaltssatzung in der Geschäftsstelle des Zweckverbandes zur Wasserversorgung der Juragruppe, Zum Dianafelsen 1, 91257 Pegnitz, zur öffentlichen Einsichtnahme auf.