





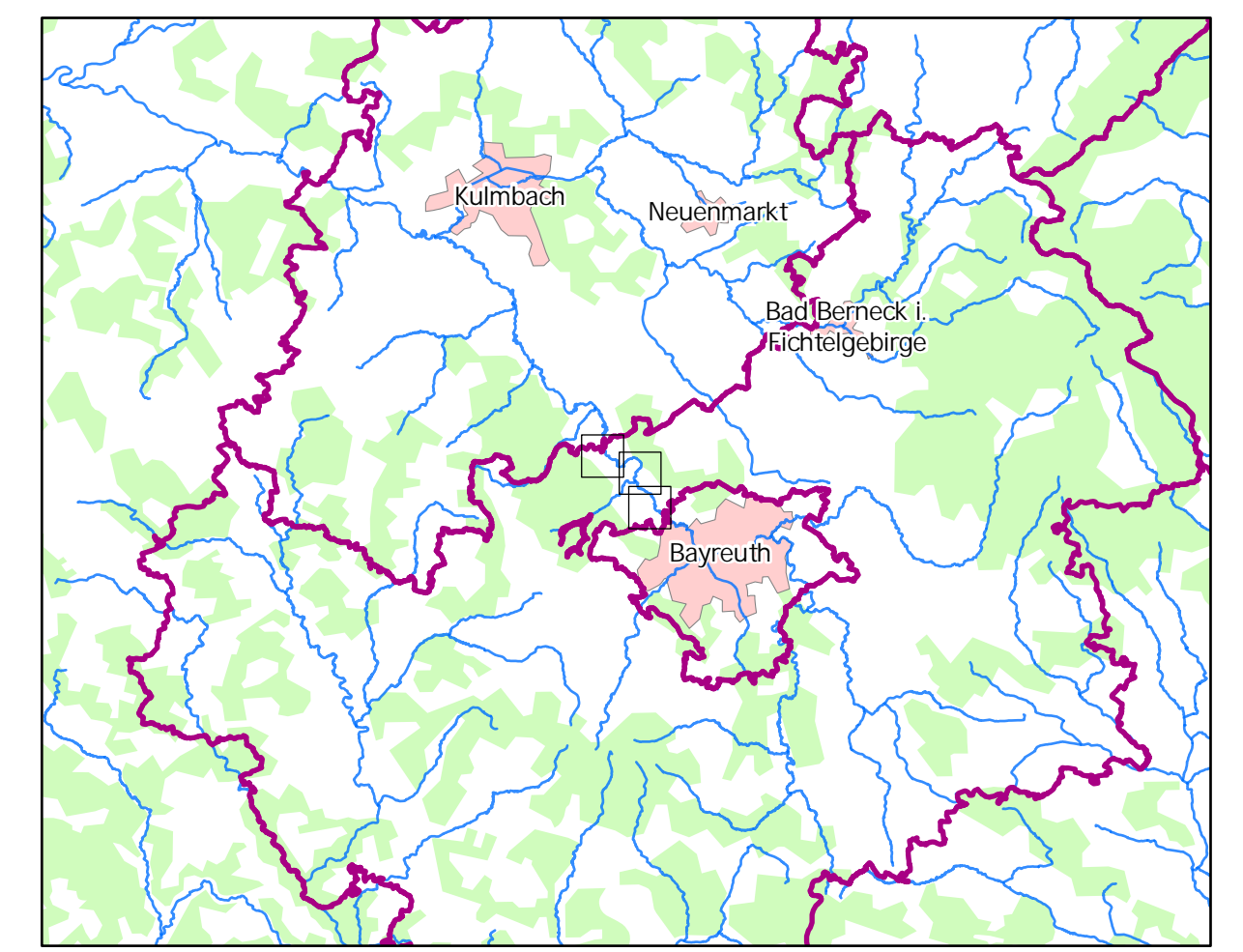





- Legende**
-  festgesetztes Überschwemmungsgebiet
 -  festgesetztes Überschwemmungsgebiet nachrichtlich
 -  ermitteltes Überschwemmungsgebiet nachrichtlich
 -  Gemeinde
 -  Landkreis
 -  Blattschnitt



Geobasisdaten: Amtliches Liegenschaftsinformationssystem (ALKIS)
 Fachdaten: © Bayerische Vermessungsverwaltung, Informationssystem Wasserversicht



Verhaben:	Gewl. Roter Main Fluss-km 21,100 bis Fluss-km 29,800 Festsetzung des Überschwemmungsgebietes	Anlage:	1
Verhabensträger:	Landratsamt Bayreuth	Plan-Nr.:	U1
Landkreis:	Bayreuth		
Gemeinde:	Heinersreuth		
M Maßstab:	1:25.000	Ausgabem:	März 2021
	Übersichtskarte	Ersatz für:	April 2020
		Ürsprung:	
Entwurfsverfasser:	Wasserversichtsamt Hof	Datum/Name:	
Datum:	Unterschrift	entworfen:	März 2021 /Stöckler
		gezeichnet:	März 2021 /Sachsenw
		geprüft:	