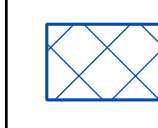



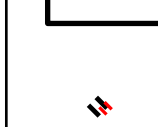


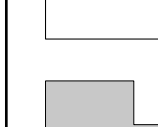
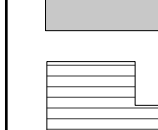
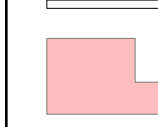
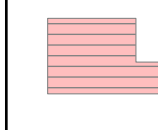

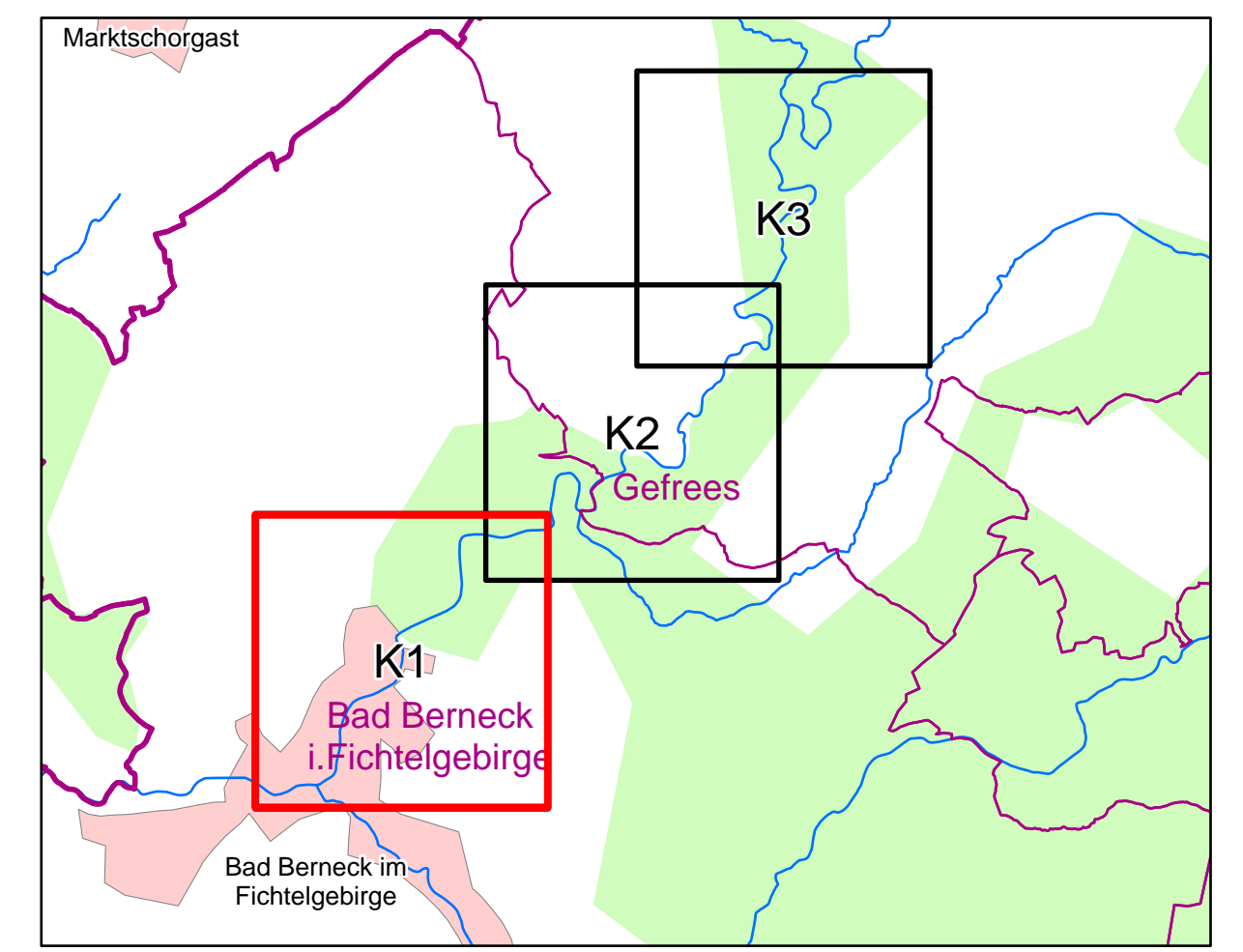


**Lkr.  
Bayreuth**

**Bad Berneck  
i.Fichtelgebirge**

- Legende**
-  festgesetztes Überschwemmungsgebiet
  -  Gewässer
  -  Gemeinde
  -  Landkreis
  -  Blattschnitt
  -  Flusskilometerstein
  -  174,4 Wasserspiegel des festgesetzten Überschwemmungsgebiets in m ü. NN
  -  Flurstück
  -  Gebäude
  -  sonstige Bauwerke
  -  betroffenes Gebäude
  -  betroffene sonstige Bauwerke



Geobasisdaten: Amtliches Liegenschaftsinformationssystem (ALKIS)  
 Fachdaten: © Bayerische Vermessungsverwaltung, Informationssystem Wasserversicht

Verfahren:	Gewill. Olmschitz zum Weißen Main Fluss-km 000 bis Fluss-km 800 Festsetzung des Überschwemmungsgebietes	Anlage:	2
Verfahrensträger:	Landratsamt Bayreuth	Plan-Nr.:	K1
Landkreis:	Bayreuth		
Gemeinde:	Bad Berneck i. Fichtelgebirge		
Mißmaß:	Detailkarte	Ausgabevom:	Juni 2021
1:2500		Ersatz für:	Überschw.
		Datum/Name:	
Entwurfsverfasser:	Wasserversichtsamt Hof	entworfen:	Juni 2021 / Stöckl
13.07.2021	gzz. Hubz	gezeichnet:	Juni 2021 / Sechenw
Datum:	Unterschrift	geprüft:	